

Stosownie do art. 35, pkt. 1 i pkt. 2 ustawy z dnia 21 sierpnia 1997 roku o gospodarce nieruchomościami (Dz.U. z 2020 poz. 1990. ze zm.)

### **Burmistrz Wojnicza**

ogłasza wykaz nieruchomości przeznaczonych do użyczenia  
z gminnego zasobu nieruchomości

#### **I.**

##### **1. Oznaczenie nieruchomości według księgi wieczystej oraz katastru nieruchomości:**

Działka ew. nr 427/2, o pow. 0.19 ha, położona w miejscowości Wojnicz. Nieruchomość stanowi własność Gminy Wojnicz na podstawie wpisu w księdze wieczystej nr TR1T/00109038/5 prowadzonej w Wydziale VI Ksiąg Wieczystych Sądu Rejonowego w Tarnowie.

##### **2. Powierzchnia nieruchomości:** 0,19 ha w tym przeznaczone do użyczenia 4 m<sup>2</sup>.

##### **3. Opis nieruchomości:**

Przedmiotem użyczenia jest część działki ew. nr 427/2, o powierzchni 4 m<sup>2</sup>, oznaczona na załączniku graficznym do niniejszego wykazu kolorem czerwonym.

##### **4. Przeznaczenie nieruchomości w planie zagospodarowania przestrzennego:**

W obszarze działki ew. nr 472/2 brak jest obowiązującego miejscowego planu zagospodarowania przestrzennego.

##### **5. Wysokość opłat z tytułu użytkowania:**

Nie dotyczy.

##### **6. Terminy wnoszenia czynszu**

Nie dotyczy.

##### **7. Zasady aktualizacji opłat**

Nie dotyczy.

##### **8. Dyspozycja:**

Przedłużenie umowy użyczenia na czas nieokreślony z przeznaczeniem na lokalizację pojemników służących do zbiórki odzieży używanej.

#### **II.**

##### **1. Oznaczenie nieruchomości według księgi wieczystej oraz katastru nieruchomości:**

Działka ew. nr 601, o pow. 0.07 ha, położona w miejscowości Wojnicz. Nieruchomość stanowi własność Gminy Wojnicz na podstawie wpisu w księdze wieczystej nr TR1T/00118562/3 prowadzonej w Wydziale VI Ksiąg Wieczystych Sądu Rejonowego w Tarnowie.

##### **2. Powierzchnia nieruchomości:** 0,07 ha w tym przeznaczone do użyczenia 4 m<sup>2</sup>.

### **3. Opis nieruchomości:**

Przedmiotem użyczenia jest część działki ew. nr 601, o powierzchni 4 m<sup>2</sup>, oznaczona na załączniku graficznym do niniejszego wykazu kolorem czerwonym.

### **4. Przeznaczenie nieruchomości w planie zagospodarowania przestrzennego:**

W obszarze działki ew. nr 601 brak jest obowiązującego miejscowego planu zagospodarowania przestrzennego.

### **5. Wysokość opłat z tytułu użytkowania:**

Nie dotyczy.

### **6. Terminy wnoszenia czynszu**

Nie dotyczy.

### **7. Zasady aktualizacji opłat**

Nie dotyczy.

### **8. Dyspozycja:**

Przedłużenie umowy użyczenia na czas nieokreślony z przeznaczeniem na lokalizację pojemników służących do zbiórki odzieży używanej.

## **III.**

### **1. Oznaczenie nieruchomości według księgi wieczystej oraz katastru nieruchomości:**

Działka ew. nr 617, o pow. 0.02 ha, położona w miejscowości Wojnicz. Nieruchomość stanowi własność Gminy Wojnicz na podstawie wpisu w księdze wieczystej nr TR1T/00141494/5 prowadzonej w Wydziale VI Ksiąg Wieczystych Sądu Rejonowego w Tarnowie.

### **2. Powierzchnia nieruchomości:** 0,02 ha w tym przeznaczone do użyczenia 4 m<sup>2</sup>.

### **3. Opis nieruchomości:**

Przedmiotem użyczenia jest część działki ew. nr 617, o powierzchni 4 m<sup>2</sup>, oznaczona na załączniku graficznym do niniejszego wykazu kolorem czerwonym.

### **4. Przeznaczenie nieruchomości w planie zagospodarowania przestrzennego:**

W obszarze działki ew. nr 617 brak jest obowiązującego miejscowego planu zagospodarowania przestrzennego.

### **5. Wysokość opłat z tytułu użytkowania:**

Nie dotyczy.

### **6. Terminy wnoszenia czynszu**

Nie dotyczy.

### **7. Zasady aktualizacji opłat**

Nie dotyczy.

### **8. Dyspozycja:**

Przedłużenie umowy użyczenia na czas nieokreślony z przeznaczeniem na lokalizację pojemników służących do zbiórki odzieży używanej.

#### **IV.**

##### **1.Oznaczenie nieruchomości według księgi wieczystej oraz katastru nieruchomości:**

Działka ew. nr 537/2, o pow. 0.30 ha, położona w miejscowości Wojnicz. Działka ew. nr 537/2, powstała z podziału 537, stanowiącej własność Gminy Wojnicz na podstawie dec. Urzędu Wojewódzkiego z dnia 30.12.1991 r. znak: G.III-7228/44/57/91

##### **2. Powierzchnia nieruchomości:** 0,30 ha w tym przeznaczone do użyczenia 4 m<sup>2</sup>.

##### **3. Opis nieruchomości:**

Przedmiotem użyczenia jest część działki ew. nr 537/2, o powierzchni 4 m<sup>2</sup>, oznaczona na załączniku graficznym do niniejszego wykazu kolorem czerwonym.

##### **4. Przeznaczenie nieruchomości w planie zagospodarowania przestrzennego:**

W obszarze części działki ew. nr 537/2 będącej przedmiotem użyczenia brak jest obowiązującego miejscowego planu zagospodarowania przestrzennego.

##### **5. Wysokość opłat z tytułu użytkowania:**

Nie dotyczy.

##### **6. Terminy wnoszenia czynszu**

Nie dotyczy.

##### **7. Zasady aktualizacji opłat**

Nie dotyczy.

##### **8. Dyspozycja:**

Przedłużenie umowy użyczenia na czas nieokreślony z przeznaczeniem na lokalizację pojemników służących do zbiórki odzieży używanej.

#### **V.**

##### **1.Oznaczenie nieruchomości według księgi wieczystej oraz katastru nieruchomości:**

Działka ew. nr 175, o pow. 0.44 ha, położona w miejscowości Wielka Wieś. Nieruchomość stanowi własność Gminy Wojnicz na podstawie wpisu w księdze wieczystej nr TR1T/00134050/9 prowadzonej w Wydziale VI Ksiąg Wieczystych Sądu Rejonowego w Tarnowie.

##### **2. Powierzchnia nieruchomości:** 0,44 ha w tym przeznaczone do użyczenia 4 m<sup>2</sup>.

##### **3. Opis nieruchomości:**

Przedmiotem użyczenia jest część działki ew. nr 175, o powierzchni 4 m<sup>2</sup>, oznaczona na załączniku graficznym do niniejszego wykazu kolorem czerwonym.

##### **4. Przeznaczenie nieruchomości w planie zagospodarowania przestrzennego:**

Działka ew. nr 175, położona w obrębie Wielka Wieś, objęta jest obowiązującym miejscowym planem zagospodarowania przestrzennego, zatwierdzonym uchwałą Nr XV/156/2020 Rady Miejskiej w Wojniczu z dnia 14 lutego 2020 r., w sprawie: *miejscowego planu zagospodarowania przestrzennego sołectw Gminy Wojnicz obejmującego sołectwa: Rudka, Więckowice, Wielka Wieś, Isep, Łukanowice, Zakrzów, Dębina Łętowska i Dębina Zakrzowska*. Zgodnie z ustaleniami ww. planu miejscowego, działka mieści się częściowo w terenach oznaczonych symbolami: C-2MU - tereny zabudowy mieszkaniowo-usługowej; C-1MN - tereny zabudowy mieszkaniowej jednorodzinnej.

**5. Wysokość opłat z tytułu użytkowania:**

Nie dotyczy.

**6. Terminy wnoszenia czynszu**

Nie dotyczy.

**7. Zasady aktualizacji opłat**

Nie dotyczy.

**8. Dyspozycja:**

Przedłużenie umowy użyczenia na czas nieokreślony z przeznaczeniem na lokalizację pojemników służących do zbiórki odzieży używanej.

**VI.**

**1. Oznaczenie nieruchomości według księgi wieczystej oraz katastru nieruchomości:**

Działka ew. nr 281, o pow. 0.07 ha, położona w miejscowości Sukmanie. Nieruchomość stanowi własność Gminy Wojnicz na podstawie wpisu w księdze wieczystej nr TR1T/00114558/4 prowadzonej w Wydziale VI Ksiąg Wieczystych Sądu Rejonowego w Tarnowie.

**2. Powierzchnia nieruchomości:** 0,44 ha w tym przeznaczone do użyczenia 4 m<sup>2</sup>.

**3. Opis nieruchomości:**

Przedmiotem użyczenia jest część działki ew. nr 281, o powierzchni 4 m<sup>2</sup>, oznaczona na załączniku graficznym do niniejszego wykazu kolorem czerwonym.

**4. Przeznaczenie nieruchomości w planie zagospodarowania przestrzennego:**

W obszarze działki ew. nr 281 brak jest obowiązującego miejscowego planu zagospodarowania przestrzennego.

**5. Wysokość opłat z tytułu użytkowania:**

Nie dotyczy.

**6. Terminy wnoszenia czynszu**

Nie dotyczy.

## **7. Zasady aktualizacji opłat**

Nie dotyczy.

## **8. Dyspozycja:**

Przedłużenie umowy użyczenia na czas nieokreślony z przeznaczeniem na lokalizację pojemników służących do zbiórki odzieży używanej.

## **VII.**

### **1. Oznaczenie nieruchomości według księgi wieczystej oraz katastru nieruchomości:**

Działka ew. nr 514, o pow. 0.28 ha, położona w miejscowości Zakrzów. Nieruchomość stanowi własność Gminy Wojnicz na podstawie wpisu w księdze wieczystej nr TR1T/00116041/1 prowadzonej w Wydziale VI Ksiąg Wieczystych Sądu Rejonowego w Tarnowie.

### **2. Powierzchnia nieruchomości: 0,28 ha w tym przeznaczone do użyczenia 4 m<sup>2</sup>.**

### **3. Opis nieruchomości:**

Przedmiotem użyczenia jest część działki ew. nr 514, o powierzchni 4 m<sup>2</sup>, oznaczona na załączniku graficznym do niniejszego wykazu kolorem czerwonym.

### **4. Przeznaczenie nieruchomości w planie zagospodarowania przestrzennego:**

Działka ew. nr 514, położona w obrębie Zakrzów, objęta jest obowiązującym miejscowym planem zagospodarowania przestrzennego, zatwierdzonym uchwałą Nr XV/156/2020 Rady Miejskiej w Wojniczu z dnia 14 lutego 2020 r., w sprawie: *miejscowego planu zagospodarowania przestrzennego sołectw Gminy Wojnicz obejmującego sołectwa: Rudka, Więckowice, Wielka Wieś, Isep, Łukanowice, Zakrzów, Dębina Łętowska i Dębina Zakrzowska*. Zgodnie z ustaleniami ww. planu miejscowego, działka mieści się w terenie oznaczonym symbolami: F-13MNR - tereny zabudowy mieszkaniowo – usługowej.

### **5. Wysokość opłat z tytułu użytkowania:**

Nie dotyczy.

### **6. Terminy wnoszenia czynszu**

Nie dotyczy.

## **7. Zasady aktualizacji opłat**

Nie dotyczy.

## **6. Dyspozycja:**

Przedłużenie umowy użyczenia na czas nieokreślony z przeznaczeniem na lokalizację pojemników służących do zbiórki odzieży używanej.

## **VIII.**

### **1. Oznaczenie nieruchomości według księgi wieczystej oraz katastru nieruchomości:**

Działka ew. nr 564, o pow. 1,12 ha, położona w miejscowości Biadoliny Radłowskiej. Nieruchomość stanowi własność Gminy Wojnicz na podstawie wpisu w księdze wieczystej nr TR1T/00110836/9 prowadzonej w Wydziale VI Ksiąg Wieczystych Sądu Rejonowego w Tarnowie.

**2. Powierzchnia nieruchomości:** 1,12 ha w tym przeznaczone do użyczenia 4 m<sup>2</sup>.

**3. Opis nieruchomości:**

Przedmiotem użyczenia jest część działki ew. nr 564, o powierzchni 4 m<sup>2</sup>, oznaczona na załączniku graficznym do niniejszego wykazu kolorem czerwonym.

**4. Przeznaczenie nieruchomości w planie zagospodarowania przestrzennego:**

W obszarze działki ew. nr 564 brak jest obowiązującego miejscowego planu zagospodarowania przestrzennego.

**5. Wysokość opłat z tytułu użytkowania:**

Nie dotyczy.

**6. Terminy wnoszenia czynszu**

Nie dotyczy.

**7. Zasady aktualizacji opłat**

Nie dotyczy.

**6. Dyspozycja:**

Przedłużenie umowy użyczenia na czas nieokreślony z przeznaczeniem na lokalizację pojemników służących do zbiórki odzieży używanej.

**IX.**

**1. Oznaczenie nieruchomości według księgi wieczystej oraz katastru nieruchomości:**

Działka ew. nr 547, o pow. 0,08 ha, położona w miejscowości Łopoń. Nieruchomość stanowi własność Gminy Wojnicz na podstawie wpisu w księdze wieczystej nr TR1T/00151167/7 prowadzonej w Wydziale VI Ksiąg Wieczystych Sądu Rejonowego w Tarnowie.

**2. Powierzchnia nieruchomości:** 0,08 ha w tym przeznaczone do użyczenia 4 m<sup>2</sup>.

**3. Opis nieruchomości:**

Przedmiotem użyczenia jest część działki ew. nr 547, o powierzchni 4 m<sup>2</sup>, oznaczona na załączniku graficznym do niniejszego wykazu kolorem czerwonym.

**4. Przeznaczenie nieruchomości w planie zagospodarowania przestrzennego:**

W obszarze działki ew. nr 547 brak jest obowiązującego miejscowego planu zagospodarowania przestrzennego.

**5. Wysokość opłat z tytułu użytkowania:**

Nie dotyczy.

## **6. Terminy wnoszenia czynszu**

Nie dotyczy.

## **7. Zasady aktualizacji opłat**

Nie dotyczy.

## **8. Dyspozycja:**

Przedłużenie umowy użyczenia na czas nieokreślony z przeznaczeniem na lokalizację pojemników służących do zbiórki odzieży używanej.

## **X.**

### **1. Oznaczenie nieruchomości według księgi wieczystej oraz katastru nieruchomości:**

Działka ew. nr 172/2, o pow. 0.32 ha, położona w miejscowości Więckowice. Nieruchomość stanowi własność Gminy Wojnicz na podstawie wpisu w księdze wieczystej nr TR1T/00134051/6 prowadzonej w Wydziale VI Ksiąg Wieczystych Sądu Rejonowego w Tarnowie.

### **2. Powierzchnia nieruchomości:** 0,32 ha w tym przeznaczone do użyczenia 4 m<sup>2</sup>.

### **3. Opis nieruchomości:**

Przedmiotem użyczenia jest część działki ew. nr 172/2 o powierzchni 4 m<sup>2</sup>, oznaczona na załączniku graficznym do niniejszego wykazu kolorem czerwonym.

### **4. Przeznaczenie nieruchomości w planie zagospodarowania przestrzennego:**

Działka ew. nr 172/2, położona w obrębie Więckowice, objęta jest obowiązującym miejscowym planem zagospodarowania przestrzennego, zatwierdzonym uchwałą Nr XV/156/2020 Rady Miejskiej w Wojniczu z dnia 14 lutego 2020 r., w sprawie: *miejscowego planu zagospodarowania przestrzennego sołectw Gminy Wojnicz obejmującego sołectwa: Rudka, Więckowice, Wielka Wieś, Isep, Łukanowice, Zakrzów, Dębina Łętowska i Dębina Zakrzowska*. Zgodnie z ustaleniami ww. planu miejscowego, działka mieści się w terenie oznaczonym symbolami: B-2U - tereny zabudowy usługowej.

### **5. Wysokość opłat z tytułu użytkowania:**

Nie dotyczy.

## **6. Terminy wnoszenia czynszu**

Nie dotyczy.

## **7. Zasady aktualizacji opłat**

Nie dotyczy.

## **8. Dyspozycja:**

Przedłużenie umowy użyczenia na czas nieokreślony z przeznaczeniem na lokalizację pojemników służących do zbiórki odzieży używanej.

## **XI.**

### **1.Oznaczenie nieruchomości według księgi wieczystej oraz katastru nieruchomości:**

Działka ew. nr 182/4, o pow. 0.09 ha, położona w miejscowości Milówka. Nieruchomość stanowi własność Gminy Wojnicz na podstawie wpisu w księdze wieczystej nr TR1T/00124106/4 prowadzonej w Wydziale VI Ksiąg Wieczystych Sądu Rejonowego w Tarnowie.

### **2. Powierzchnia nieruchomości:** 0,09 ha w tym przeznaczone do użyczenia 4 m<sup>2</sup>.

### **3. Opis nieruchomości:**

Przedmiotem użyczenia jest część działki ew. nr 182/4 o powierzchni 4 m<sup>2</sup>, oznaczona na załączniku graficznym do niniejszego wykazu kolorem czerwonym.

### **4. Przeznaczenie nieruchomości w planie zagospodarowania przestrzennego:**

W obszarze działki ew. nr 182/4 brak jest obowiązującego miejscowego planu zagospodarowania przestrzennego.

### **5. Wysokość opłat z tytułu użytkowania:**

Nie dotyczy.

### **6. Terminy wnoszenia czynszu**

Nie dotyczy.

### **7. Zasady aktualizacji opłat**

Nie dotyczy.

### **8. Dyspozycja:**

Przedłużenie umowy użyczenia na czas nieokreślony z przeznaczeniem na lokalizację pojemników służących do zbiórki odzieży używanej.

## **XII.**

### **1.Oznaczenie nieruchomości według księgi wieczystej oraz katastru nieruchomości:**

Działka ew. nr 134, o pow. 0.05 ha, położona w miejscowości Isep. Nieruchomość stanowi własność Gminy Wojnicz na podstawie wpisu w księdze wieczystej nr TR1T/00113183/7 prowadzonej w Wydziale VI Ksiąg Wieczystych Sądu Rejonowego w Tarnowie.

### **2. Powierzchnia nieruchomości:** 0,05 ha w tym przeznaczone do użyczenia 4 m<sup>2</sup>.

### **3. Opis nieruchomości:**

Przedmiotem użyczenia jest część działki ew. nr 134 o powierzchni 4 m<sup>2</sup>, oznaczona na załączniku graficznym do niniejszego wykazu kolorem czerwonym.

### **4. Przeznaczenie nieruchomości w planie zagospodarowania przestrzennego:**

Działka ew. nr 134, położona w obrębie Isep, objęta jest obowiązującym miejscowym planem zagospodarowania przestrzennego, zatwierdzonym uchwałą Nr



XV/156/2020 Rady Miejskiej w Wojniczu z dnia 14 lutego 2020 r., w sprawie: *miejscowego planu zagospodarowania przestrzennego sołectw Gminy Wojnicz obejmującego sołectwa: Rudka, Więckowice, Wielka Wieś, Isep, Łukanowice, Zakrzów, Dębina Łętowska i Dębina Zakrzowska*. Zgodnie z ustaleniami ww. planu miejscowego, działka mieści się w terenie oznaczonym symbolami: D-1U - tereny zabudowy usługowej.

**5. Wysokość opłat z tytułu użytkowania:**

Nie dotyczy.

**6. Terminy wnoszenia czynszu**

Nie dotyczy.

**7. Zasady aktualizacji opłat**

Nie dotyczy.

**8. Dyspozycja:**

Przedłużenie umowy użyczenia na czas nieokreślony z przeznaczeniem na lokalizację pojemników służących do zbiórki odzieży używanej.

**XIII.**

**1.Oznaczenie nieruchomości według księgi wieczystej oraz katastru nieruchomości:**

Działka ew. nr 664/2, o pow. 0.47 ha, położona w miejscowości Grabno. Nieruchomość stanowi własność Gminy Wojnicz na podstawie wpisu w księdze wieczystej nr TR1T/00111691/7 prowadzonej w Wydziale VI Ksiąg Wieczystych Sądu Rejonowego w Tarnowie.

**2. Powierzchnia nieruchomości:** 0,47 ha w tym przeznaczone do użyczenia 4 m<sup>2</sup>.

**3. Opis nieruchomości:**

Przedmiotem użyczenia jest część działki ew. nr 664/2 o powierzchni 4 m<sup>2</sup>, oznaczona na załączniku graficznym do niniejszego wykazu kolorem czerwonym.

**4. Przeznaczenie nieruchomości w planie zagospodarowania przestrzennego:**

Zgodnie z Miejscowym Planem Zagospodarowania Przestrzennego Gminy Wojnicz zatwierdzonym uchwałą nr VII/38/2007 Rady Miejskiej w Wojniczu z dnia 26 czerwca 2007 r. działka 664/2 oznaczona jest symbolem 1 Up – teren przeznaczony na usługi publiczne.

**5. Wysokość opłat z tytułu użytkowania:**

Nie dotyczy.

**6. Terminy wnoszenia czynszu**

Nie dotyczy.

**7. Zasady aktualizacji opłat**

Nie dotyczy.

#### **8. Dyspozycja:**

Przedłużenie umowy użyczenia na czas nieokreślony z przeznaczeniem na lokalizację pojemników służących do zbiórki odzieży używanej.

Informacje o ogłaszanej do użyczenia nieruchomości uzyskać można w Urzędzie Miejskim w Wojniczu, Rynek 1, pokój nr 4 (tel. 146319830) w godz. od 7<sup>30</sup> do 15<sup>30</sup> w okresie wywieszenia ogłoszenia.

Ogłoszenie wywiesza się na tablicy ogłoszeń w budynku Urzędu Miejskiego w Wojniczu, ponadto zamieszcza się na stronie internetowej Gminy Wojnicz [www.wojnicz.pl](http://www.wojnicz.pl) – dział Inwestor zakładka Nieruchomości i w Biuletynie Informacji Publicznej Gminy Wojnicz na okres 21 dni od dnia 1 lipca 2021 r. do dnia 22 lipca 2021 r.

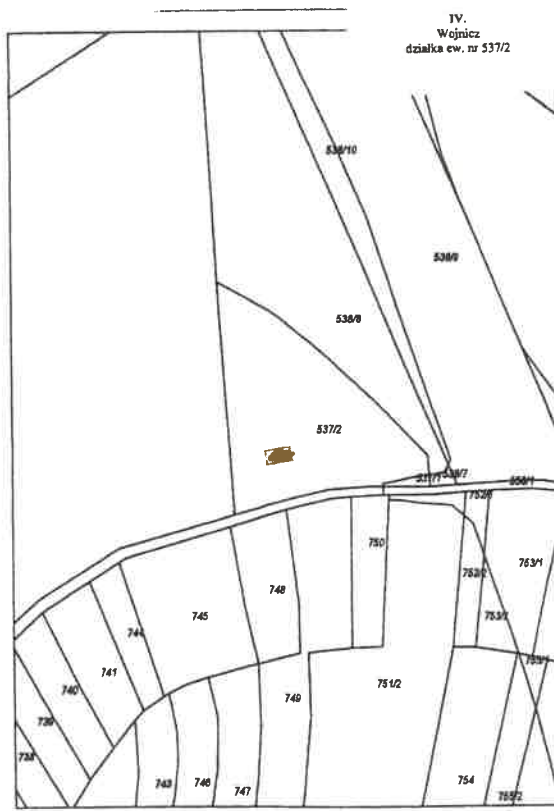
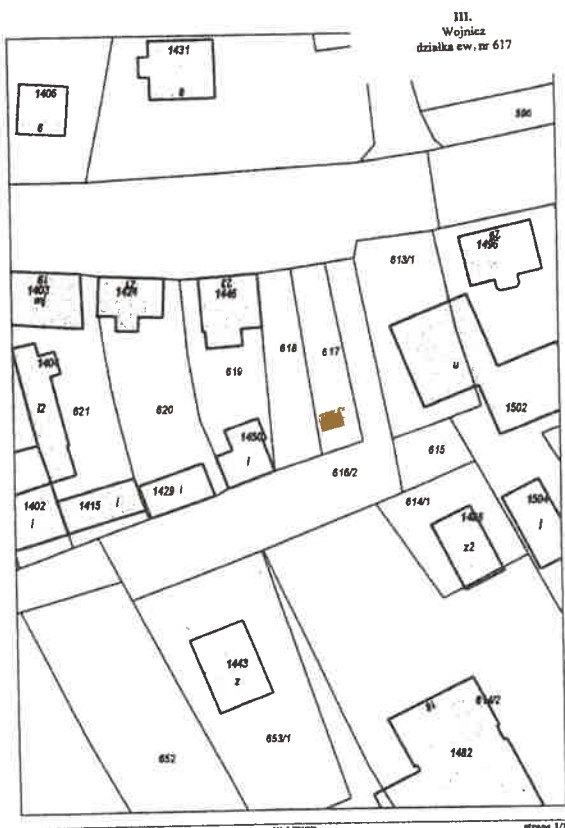
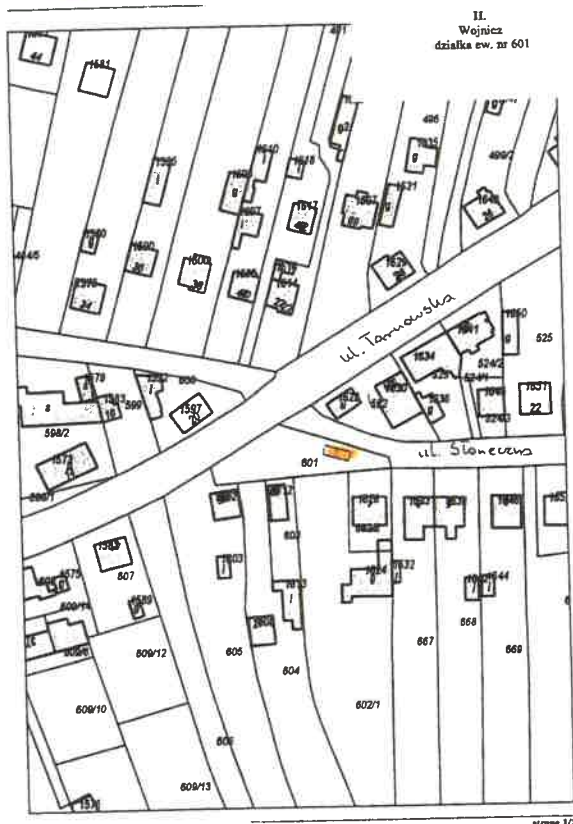
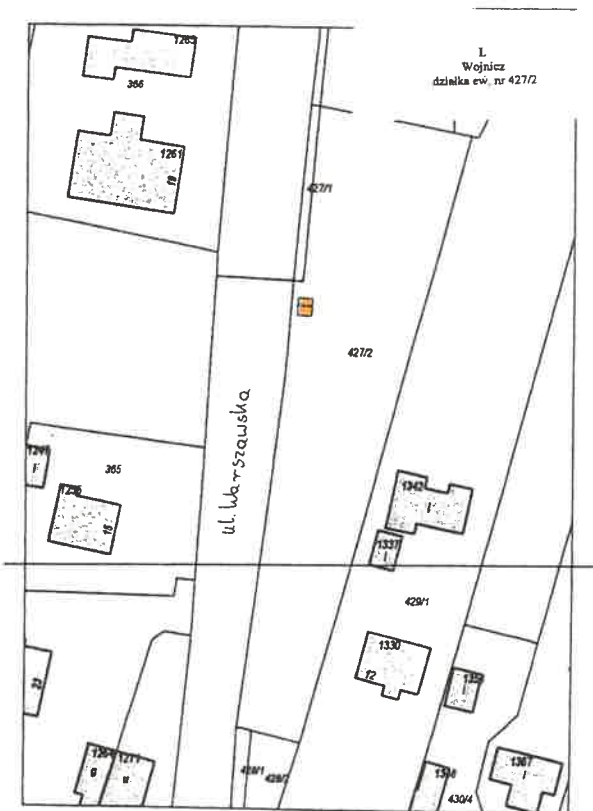
Informację o wywieszeniu tego wykazu podaje się do publicznej wiadomości przez ogłoszenie w prasie.

Wojnicz, dnia 30.06.2021 r.

# ZAŁĄCZNIK GRAFICZNY DO WYKAZU NIERUCHOMOŚCI PRZEZNACZONEJ DO UŻYCZENIA Z GMINNEGO ZASOBU NIERUCHOMOŚCI

 - część działki będąca przedmiotem użyczenia

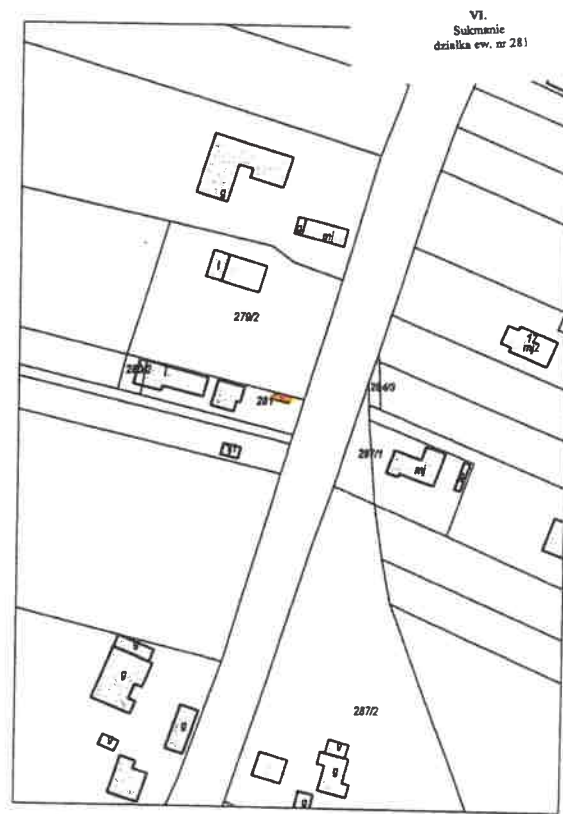
BURMISTRZ  
*Tadeusz Bąk*



# ZAŁĄCZNIK GRAFICZNY DO WYKAZU NIERUCHOMOŚCI PRZEZNACZONEJ DO UŻYCZENIA Z GMINNEGO ZASOBU NIERUCHOMOŚCI

 - część działki będąca przedmiotem użyczenia

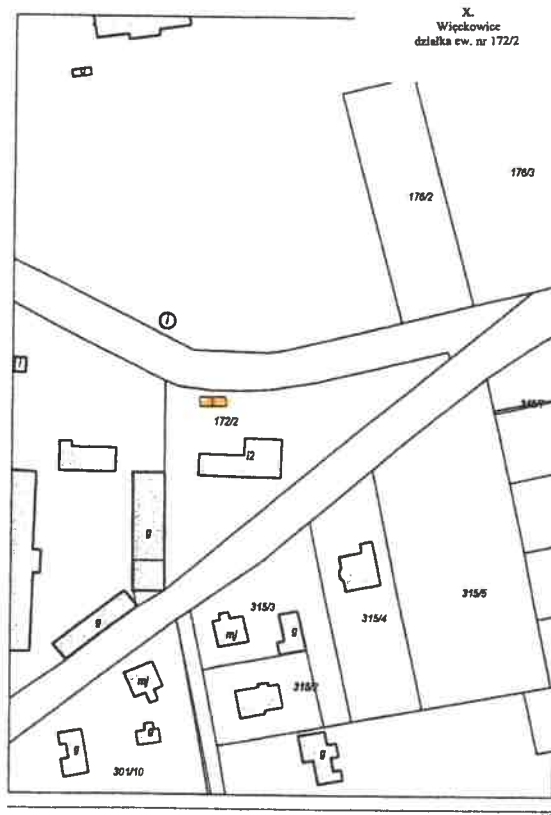
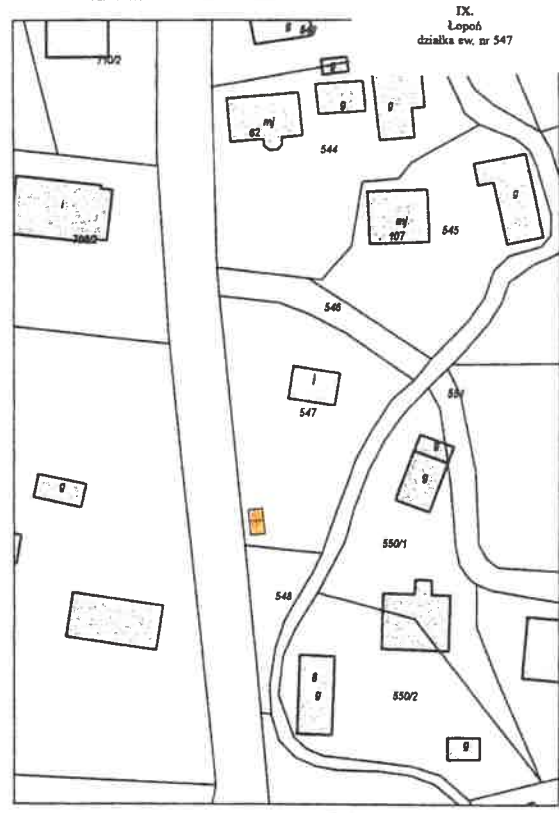
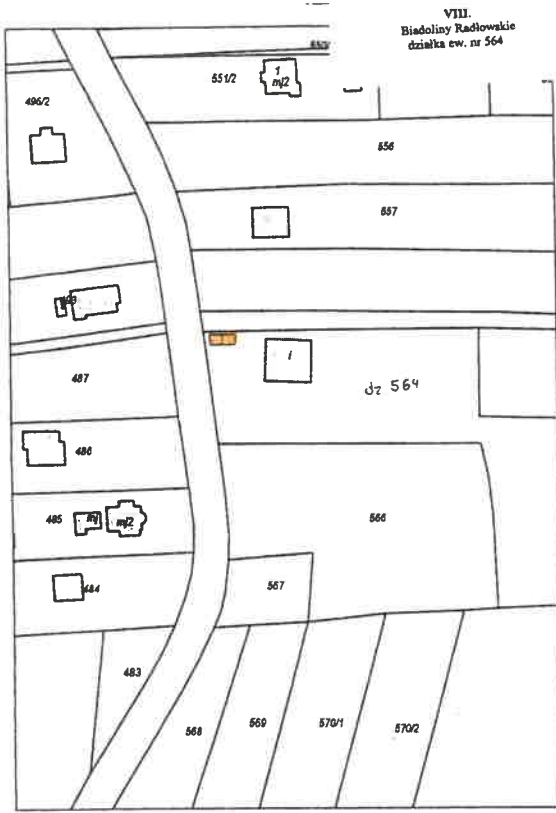
~~BURMISTRZ~~  
*Tadeusz Bąk*



# ZAŁĄCZNIK GRAFICZNY DO WYKAZU NIERUCHOMOSCI PRZEZNACZONEJ DO UŻYCZENIA Z GMINNEGO ZASOBU NIERUCHOMOŚCI

 - część działki będąca przedmiotem użyczenia

BURMISTRZ  
*Tadeusz Bąk*



# ZAŁĄCZNIK GRAFICZNY DO WYKAZU NIERUCHOMOSCI PRZEZNACZONEJ DO UŻYCZENIA Z GMINNEGO ZASOBU NIERUCHOMOŚCI

 - część działki będąca przedmiotem użyczenia

BURMISTRZ

*Fedeusz Bąk*

